



**ГЕОИД**

**Общество с ограниченной ответственностью «Геоид»**

ИНН 7453299007 КПП 745301001

тел. 8 (351) 750 76 56; моб. 8 (982) 111 29 16

e-mail: 7507656@mail.ru

www.geoid74.ru

454080, Челябинск, Свердловский пр-т 84 Б, офис 7.1

**Заказчик - Управление архитектуры, городского строительства и землепользования администрации муниципального образования городского округа «Сыктывкар»**

**Документация по планировке территории (проект межевания)  
кадастрового квартала 11:05:0105003.**

**Проект межевания территории.  
Материалы по обоснованию проекта межевания территории.**

**Том 2.**

Управляющий ООО «Геоид»

\_\_\_\_\_ /Ярославцев В.В.

Разработал

\_\_\_\_\_ /Спирова Е.В.


г. Челябинск

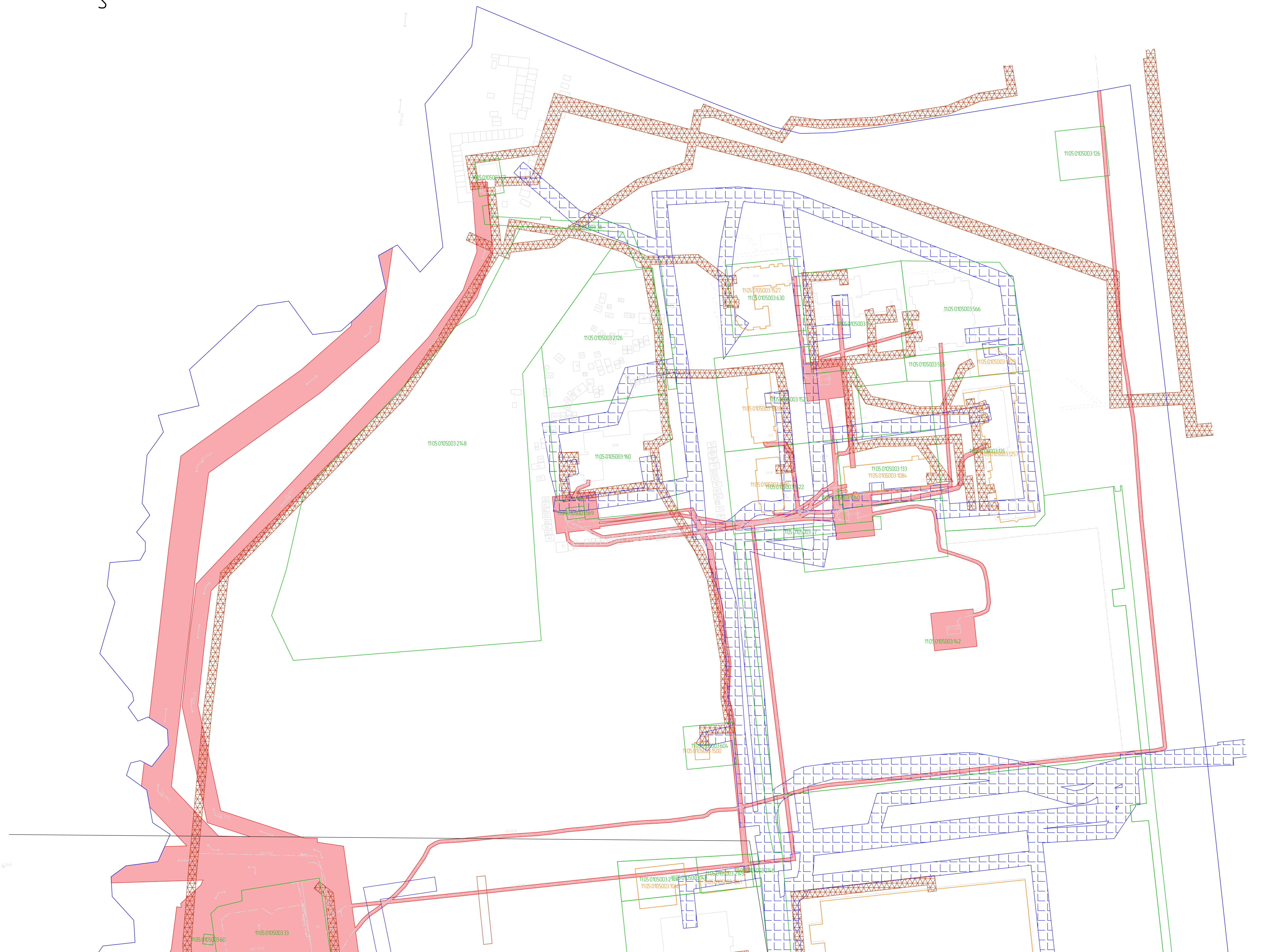
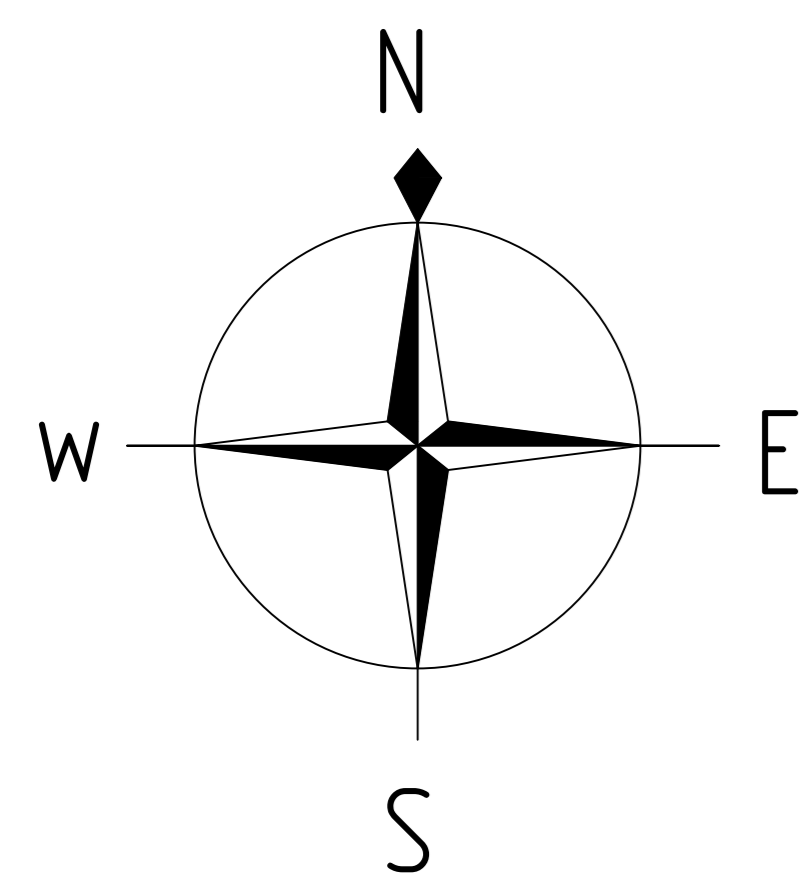
2021 г.



№ п/п	Наименование	Стр.
	<b>Раздел 3. Материалы по обоснованию проекта межевания территории. Графическая часть</b>	
1	Чертеж обоснования проекта межевания территории	3

Согласовано			

						08-21-ПМ			
Изм.	Колуч.	Лист	№ док.	Подп.	Дата				
Разраб.		Спирова Е.В.			08.21	Проект межевания территории. Материалы по обоснованию проекта межевания территории	Стадия	Лист	Листов
Управляющий		Ярославцев В.В.			08.21		П	1	1
							 ГЕОИД		



Условные обозначения границ

- 1105.0105003 граница и номер кадастрового квартала (граница проекционной территории)
- 1105.0105003.42 границы и кадастровый номер земельных участков по сведениям ЕГРН
- 1105.0105003.000 границы и номер объектов капитального строительства по сведениям ЕГРН

Условные обозначения

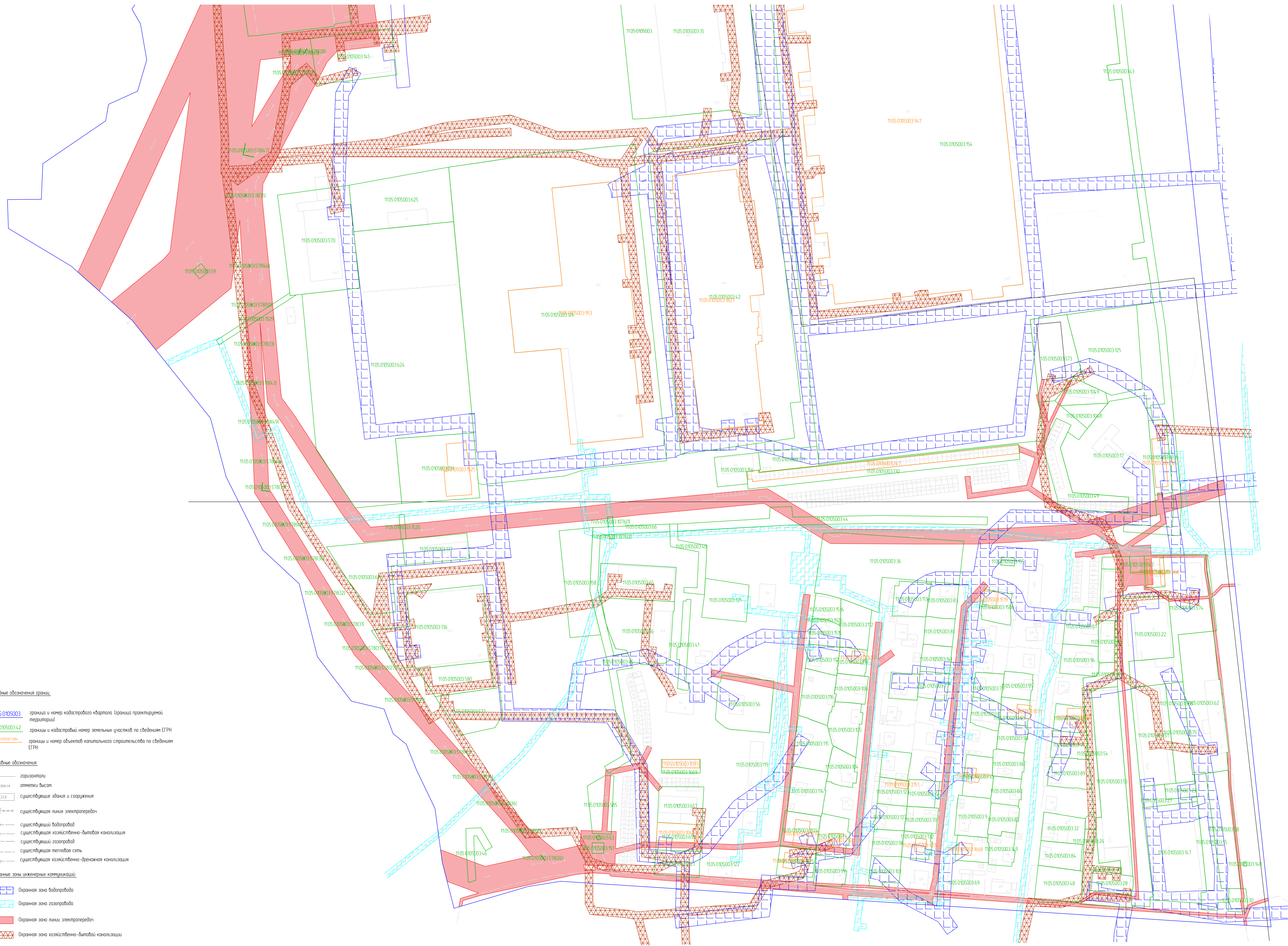
- горизонтали
- 201.14 отметки высот
- 20X существующие здания и сооружения
- |—|—|—|—| существующая линия электропередачи
- |—|—|—|—| существующий водопровод
- |—|—|—|—| существующая хозяйственно-бытовая канализация
- |—|—|—|—| существующий газопровод
- |—|—|—|—| существующая тепловая сеть
- |—|—|—|—| существующая хозяйственно-дренажная канализация

Охранные зоны инженерных коммуникаций

- Охранный знак водопровода
- Охранный знак газопровода
- Охранный знак линии электропередачи
- Охранный знак хозяйственно-бытовой канализации

08-21-111					
Документация по планировке территории (проект нежилой застройки квартала 1105.0105003)					
Действ.	Исполн.	Лист	№ док.	Лист	Дата
		08.21		08.21	
Разработчик	Специб. В.В.				
Утвержденный	Утвержденный В.В.				
Проект нежилой территории					
Материалы по обоснованию проекта нежилой территории					
Чертеж обоснования проекта нежилой территории					
М1:1000					
				Лист	Листов
				1	2





**Условные обозначения границ:**

- 1105.0105003. граница и номер кадастрового квартала (граница проектируемой территории)
- 1105.0105003.42. границы и кадастровый номер земельных участков по сведениям ЕГРН
- 1105.0105003.154. границы и номер объектов капитального строительства по сведениям ЕГРН

**Условные обозначения:**

- горизонталь
- 320.14 отметки высот
- 20X существующие здания и сооружения
- существующая линия электропередач
- существующий водопровод
- существующая хозяйственно-бытовая канализация
- существующий газопровод
- существующая тепловая сеть
- существующая хозяйственно-артезианская канализация

**Охраняемые зоны инженерных коммуникаций:**

- Охранная зона водопровода
- Охранная зона газопровода
- Охранная зона линии электропередач
- Охранная зона хозяйственно-бытовой канализации

										08-21-01	
Документация по планировке территории (проект нежилой застройки квартала 1105.0105003)											
Дата	Контент	Лист	№ док.	Лист	Дата	Проект нежилой территории					
Разработчик	Составитель	Эксперт	Дата	Дата	08.21	Материалы по обоснованию проекта нежилой территории					
Строитель	Проверитель	Дата	Дата	08.21	Четек Абсолют						
						проект нежилой территории					
						М1000					
				Лист		Лист		Лист		Лист	
				1		2		2		2	
